




**COLEGIO ANDINO
DEUTSCHE SCHULE**

RUTA 1 ACTIVIDADES

| PARADA | DIRECCIÓN | REFERENCIA |
|---------------|-----------------------|-----------------------------------|
| 1 | CLL 176 CON AUTOPISTA | FRENTE A COLSUBSIDIO SOBRE LA CLL |
| 2 | CLL 175 CRA 65 | ESQUINA |
| 3 | CLL 175 CRA 67 | SOBRE CLL 175 PASANDO CRA 67 |
| 4 | CLL 175 AV BOYACÁ | FRENTE GIMNASIO PEPA CASTRO |
| 5 | AV BOYACÁ CLL 171 | FRENTE CONCESIONARIOS |
| 6 | AV BOYACÁ CLL 169B | FRENTE A MARY MOUNTH |
| 7 | AV BOYACÁ CLL 167 | FRENTE A FARMATODO |
| 8 | AV BOYACÁ CLL 163 | FRENTE A ESTACIÓN PETROBRAS |
| 9 | AV BOYACÁ CLL 160 | SOBRE AV BOYACÁ |
| 10 | AV BOYACÁ CLL 153 | PASANDO LA 153 (ARTURO CALLE) |
| 11 | AV BOYACÁ CLL 147 | ESQUINA SOBRE LA BOYACÁ |
| 12 | AV BOYACÁ CLL 146B | SEMAFORO FRENTE AL ÉXITO |
| 13 | AV BOYACÁ CLL 139 | FRENTE A LA BAHÍA |
| 14 | AV BOYACÁ CLL 137 | ESQUINA SOBRE AV BOYACÁ |
| 15 | AV BOYACÁ CLL 133 | FRENTE A CONSTRUCTORA BOLIVAR |
| 16 | AV SUBA CLL 136 | PASANDO EL SEMAFORO |
| 17 | AV SUBA CLL 137 A | ENTRADA CONJUNTO GRATAMIRA |
| 18 | CLL 138 CRA 72A | ESQUINA |
| 19 | CLL 138 CRA 58 | FRENTE A PORTOALEGRE |
| 20 | CLL 134 CRA 57 | FRENTE A PARADERO SITP |
| 21 | CLL 134 CRA 54 | FRENTE A ESTACIÓN TEXACO |
| 22 | CLL 134 CRA 53 | FRENTE ESTACIÓN PETROBRAS |

Autopista Norte- Cll 170 - San José de Bavaria - Av. Boyacá al sur - Av suba al Norte - Caravineros - Sube por Cll 138 a PORTOALEGRE - Toma avenida las villas hasta Cll 134 - Sube por la 134 hasta Cra 53. PETROBRAS.



**COLEGIO ANDINO
DEUTSCHE SCHULE**

RUTA 2 ACTIVIDADES

| PARADA | DIRECCIÓN | REFERENCIA |
|---------------|------------------|---------------------------------|
| 1 | CLL 153 CRA 20 | FRENTE A LICEO CERVANTES |
| 2 | AV 19 CLL 152 | FRENTE A YANUBA |
| 3 | AV 19 CLL 147 | FRENTE A FARMATODO |
| 4 | AV 19 CLL 145 | FRENTE A SCOTIABANK |
| 5 | AV 19 CLL 142 | FRENTE A CAMARA DE COMERCIO |
| 6 | AV 19 CLL 137 | PARQUE DEL CONTADOR A LA MITAD |
| 7 | AV 19 CLL 133 | ESQUINA |
| 8 | AV 19 CLL 131 | FRENTE A ARBOLEDA DEL COUNTRY |
| 9 | AV 19 CLL 128B | FRENTE A MONASTERIO SANTA CLARA |
| 10 | AV 19 CLL 127A | FRENTE A FRUTIVER |
| 11 | AV 19 CLL 125 | FRENTE A KOKORIKO |
| 12 | AV 19 CLL 122 | FRENTE ESTACIÓN PETROBRAS |
| 13 | AV 19 CLL 118 | FRENTE A OLÍMPICA |
| 14 | AV 19 CLL 114 | FRENTE A ÉXITO EXPRESS |
| 15 | AV 19 CLL 106A | ANTIGÜO FRISBY |

**Autopista Norte hasta Cll 153 - Sube por Cll 153 hasta Av. 19 -
Continua por Av 19 hasta antiguo Frisby de la Cll 106A.**




**COLEGIO ANDINO
DEUTSCHE SCHULE**

RUTA 3 ACTIVIDADES

| PARADA | DIRECCIÓN | REFERENCIA |
|---------------|------------------|------------------------------------|
| 1 | CLL 114 CRA 19A | ESQUINA |
| 2 | AV 19 CLL 104 | FRENTE A BANCO DE BOGOTA |
| 3 | CRA 21 CLL 104 | ESQUINA SEMAFORO |
| 4 | CRA 21 # 104A 18 | FRENTE A ZONA VERDE |
| 5 | CLL 106 CRA 16 | FRENTE AL PARQUE |
| 6 | CLL 106 CRA 14B | ESQUINA |
| 7 | CLL 106 CRA 13 | ESQUINA DEL PARQUE PARQUE |
| 8 | CLL 106 CRA 11 | FRENTE A VETERINARIA FELINE DOCTOR |
| 9 | CLL 106 CRA 10 | PARED DEL BATALLÓN |
| 10 | CLL 106 CRA 8 | ESQUINA |
| 11 | CLL 106 CRA 7BIS | ENTRADA CANTON NORTE |
| 12 | CRA 7 CLL 109 | FRENTE A OLIMPICA |
| 13 | CRA 7 CLL 113 | FRENTE A ROMI |

Autopista Norte hasta Cll 116 - Cll 114 - Av. 19 hasta Cll 104, Hace oreja para subir por la Cll 106, Toma Cra 7 al Norte hasta Cll 113 - Romi.



**COLEGIO ANDINO
DEUTSCHE SCHULE**

RUTA 4 ACTIVIDADES

| PARADA | DIRECCIÓN | REFERENCIA |
|---------------|-----------------------|-------------------------------|
| 1 | PARALELA CLL 83 | FRENTE A BODY TECH |
| 2 | PARALELA CLL 85 | PEATONAL |
| 3 | PARALELA CLL 86 | ESQUINA DEL PARQUE |
| 4 | PARALELA CLL 87 | ANTES DE PASAR LA 87 |
| 5 | CLL 90 CRA 19C | FRENTE A EDIFICIO QUANTUM |
| 6 | CLL 90 CRA 18 | FRENTE A EL CORRAL |
| 7 | CLL 90 PASANDO CRA 15 | FRENTE CAJA SOCIAL |
| 8 | CLL 90 CRA 13 | FRENTE A CARULLA EXPRES |
| 9 | CLL 90 CRA 11A | FRENTE A JUAN VALDEZ |
| 10 | CRA 11 CLL 89 | IGLESIA INMACULADA CONCEPCIÓN |
| 11 | CRA 11 CLL 86 | FRENTE A VITRINA PEUGEOT |

Autopista Norte hasta la Cll 82 - Paralela hasta la Cll 90 - Sube por Cll 90 - Cra 11 termina frente a Vitrina PEUGEOT.



**COLEGIO ANDINO
DEUTSCHE SCHULE**

RUTA 5 ACTIVIDADES

| PARADA | DIRECCIÓN | REFERENCIA |
|---------------|------------------------|-------------------------------|
| 1 | CRA 11 CLL 82 | CRA 11 FRENTE A CENTRO ANDINO |
| 2 | CRA 11 CLL 78 | SOBRE CRA 11 EAN |
| 3 | CLL 77 CRA 9 | EDIFICIO CLL 77 # 9-17 |
| 4 | CLL 77 CRA7 | ANTES DE PASAR EL SEMAFORO |
| 5 | CRA 5 CLL 77 | EDIFICIO CRA 5 # 77-21 |
| 6 | CRA 5 DIAGONAL 74 | ESQUINA CRA 5 DIAGONAL 74 |
| 7 | CRA 5 CLL 72BIS | CARULLA ROSALES |
| 8 | CLL 74 CRA 3 | ESQUINA CRA 3 |
| 9 | CIRCUNVALAR CON CLL 74 | PASANDO EL SEMAFORO |
| 10 | CIRCUNVALAR CON CLL 83 | ANTES DE PASAR LA 83 |
| 11 | CIRCUNVALAR CON CLL 85 | SOBRE AV CIRCUNVALAR |
| 12 | CRA 7 CLL 93 | CRA 7 FRENTE A ED. VITRVM |

Autopista Norte - Sube por Cll 85 - Cra 11 CENTRO ANDINO - Cra 11 hasta Cll 77 - Sube por Cll 77 - Cra 5 hasta Cll 72A CARULLA ROSALES - Cra 4 al Norte - Sube por la Cll 74 - Diagonal 3 para atravesar la Av Circunvalar - Continúa por la Circunvalar hacia el norte y Termina en la Cra 7 Cll 93.




COLEGIO ANDINO
DEUTSCHE SCHULE

RUTA 6 ACTIVIDADES

| PARADA | DIRECCIÓN | REFERENCIA |
|--------|-------------------------|---------------------------------|
| 1 | AUTONORTE CLL 185 | CENTRO COMERCIAL SANTAFÉ |
| 2 | AUTONORTE CLL 174 | PEATONAL PORTAL NORTE |
| 3 | AUTONORTE CLL 152 | PUENTE PEATONAL MAZUREN |
| 4 | AUTONORTE CLL 142 | PUENTE PEATONAL CLL 142 |
| 5 | AUTONORTE CLL 137 | PUENTE PEATONAL ALCALÁ |
| 6 | AUTONORTE CLL 128 A | FRENTE A FERRELECTRICOS |
| 7 | AUTONORTE CLL 127A | FRENTE A CAN AM |
| 8 | CLL 127 CRA 47 | FRENTE A IGLESIA MORMONES |
| 9 | CALLE 127CRA 51 | FRENTE AL SEMAFORO |
| 10 | CLL 127 CRA 55 | FRENTE A VOLKSWAGEN |
| 11 | CLL 127 CRA 58 | CENTRO COMERCIAL BULEVAR |
| 12 | CLL 127D CRA 60 | ESQUINA |
| 13 | CLL 128 CRA 71A | FRENTE AL COLEGIO HELVETIA |
| 14 | AV. BOYACÁ CLL 128B | PUENTE PEATONAL |
| 15 | AV. BOYACÁ CON CLL 129 | FRENTE AL CONJUNTO |
| 16 | AV. BOYACÁ CON CLL 128B | PUENTE PEATONAL |
| 17 | AV. BOYACÁ CON CLL 128 | FRENTE A PARADERO DE SITP |
| 18 | AV. BOYACÁ CON CLL 127 | PARADERO DE SITP PASANDO LA 127 |
| 19 | AV. BOYACÁ CON CLL 119 | BALCON DE LOS LAGARTOS |
| 20 | AV. BOYACÁ CON CLL 116 | CLUB LOS LAGARTOS |
| 21 | AV. BOYACÁ CON CLL 99 | SUR-NORTE PASANDO CARULLA |

**Paralela desde la Cll 161 hasta Cll 127 - Baja por Cll 127 -BULEVAR NIZA -
Entra a Niza por los concesionarios - Sale por el Colegio Helvetia a la Av
Boyacá, Retorna en la Cll 129 y sigue por la Boyacá al Sur - CLUB LOS
LAGARTOS - Retorna al Norte y ubica carril derecho para terminar.**



**COLEGIO ANDINO
DEUTSCHE SCHULE**

RUTA 7 ACTIVIDADES

| PARADA | DIRECCIÓN | REFERENCIA |
|---------------|--------------------|------------------------------|
| 1 | CRA 13 CLL 123 | FRENTE A ENTRADA 4 UNICENTRO |
| 2 | CRA 11C CLL 122 | SOBRE LA CARRERA 11C |
| 3 | CRA 11BIS CLL 124A | ANTES DE CRUZAR |
| 4 | CRA 11 CLL 119 | FRENTE A EDIFICIO LA CAPILLA |
| 5 | CRA 11 CLL 117 | FRENTE A EDIFICIO CASCADA |
| 6 | CLL 114 CRA 11A | DIAGONAL EDIFICIO OLIMPUS |

**Autopista Norte hasta Cll 127 - Sube por Cll 127 - Cra 13A
UNICENTRO - Sube por la Cll 122 - Toma la Cra 11 al Sur Para
finalizar en la Cll 114 con Cra 11A.**



**COLEGIO ANDINO
DEUTSCHE SCHULE**

ruta 8 actividades

| PARADA | DIRECCIÓN | REFERENCIA |
|---------------|---------------------|--------------------------------|
| 1 | CLL 170 CON CRA 17A | COLEGIO SANS FAÇON |
| 2 | CRA 9 CON CLL 161 | SOBRE CARRERA 9 |
| 3 | CRA 9 CON CLL 153 | FRENTE A HOMECENTER |
| 4 | CRA 9 CON CLL 142 | FRENTE A ESTACIÓN MOBIL |
| 5 | CLL 147 CON CRA 7F | FRENTE A MINIMERCADO |
| 6 | CRA 7 CON CLL 146 | CONCESIONARIO KIAMOTORS |
| 7 | CRA 7 CON CLL 140 | CENTRO COMERCIAL PALATINO |
| 8 | CRA 7 CON CLL 132 | FRENTE AL PARQUE |
| 9 | CRA 7 CON CLL 129 | PEATONAL BELLA SUIZA |
| 10 | CRA 7 CON CLL 127A | FRENTE A COLMEDICA |
| 11 | CRA 7 CON CLL 124 | ESTACIÓN TEXACO SUR-NORTE |
| 12 | CRA 7 CON CLL 126 | RESERVA DE LA SIERRA SUR-NORTE |
| 13 | CRA 7 CON CLL 127A | SERVIENTREGA SUR-NORTE |
| 14 | CRA 7 CON CLL 127C | ESQUINA SUR-NORTE |
| 15 | CRA 7 CON CLL 132 | BOSQUE MEDINA |
| 16 | CRA 7 CON CLL 146 | SIERRAS DEL MORAL |
| 17 | CRA 7 CON CLL 153 | FRENTE A BELAIRE PLAZA |

Autopista Cll 170 - Toma Cra 9 al Sur hasta la Cll 142 - Retorna hasta la 147 para subir a la Crra 7 - CENTRO COMERCIAL PALATINO Continúa por la Cra 7 hasta Cll 121 - Retorna en paseo real - Cra 7 al Norte - Finaliza en Cll 153 BELAIRE PLAZA.



**COLEGIO ANDINO
DEUTSCHE SCHULE**

RUTA 9 ACTIVIDADES

| PARADA | DIRECCIÓN | REFERENCIA |
|---------------|-------------------|-------------------------------|
| 1 | CRA 7 CLL 224 | COMPENSAR |
| 2 | CRA 7 CLL 237 | CONDOMINIO FLORESTA LA SABANA |
| 3 | CRA 7 CLL 246 | CONDOMINIO TIERRA ALTA |
| 4 | CARRERA 7 | CONDOMINIO BOSQUE DE CEDRO |
| 5 | CARRERA 7 | CONDOMINIO ALTOS DE FUSCA |
| 6 | CARRERA 7 | CONDOMINIO LA MOREA |
| 7 | AUTOPISTA | ESTACIÓN DE SERVICIO RUMBOS |
| 8 | CENTRO COMERCIAL | CENTRO CHÍA |
| 9 | VÍA CHÍA - CAJICÁ | SANTA ANA DE CHÍA 1 |
| 10 | VÍA CHÍA - CAJICÁ | SANTA ANA DE CHÍA 2 |
| 11 | VÍA CHÍA - CAJICÁ | HACIENDA FONTANAR |
| 12 | VÍA CHÍA - CAJICÁ | FRENTE A CONJUNTO BADALONA |
| 13 | VÍA CAJICÁ-ZIPÁ | FRENTE A CONJUNTO CHUNUGÜA |

Autopista - Retorna en escuela de ingeniería - Sube por la Cll 225 a la Cra 7 - Sigue hasta Sofasa por Cra 7, Baja nuevamente a la Autopista Olimpica, Centro chía I Y II - Hacienda Fontanar - Variante Cajicá.




**COLEGIO ANDINO
DEUTSCHE SCHULE**

RUTA 10 ACTIVIDADES

| PARADA | DIRECCIÓN | REFERENCIA |
|---------------|-------------------|-------------------------------|
| 1 | CLL 209 CRA 78 | CONJUNTO MORAVERDE |
| 2 | CLL 209 CRA 77 | ENTRADA A TORREMOLINOS |
| 3 | CLL 209 CRA 114 | PORTERÍA CLUB ARRAYANES |
| 4 | ARRAYANES | CLUB HOUSE - CAMINO ARRAYANES |
| 5 | CLL 235 CRA 104 | ENTRADA A SAN SEBASTIÁN |
| 6 | CLL 234 CRA 77 | ENTRADA A SAN SIMÓN |
| 7 | CLL 234 CRA 52 | ENTRADA A SAN SIMÓN |
| 8 | AUTOPISTA CLL 222 | ENTRADA A LA MARGARITA DEL 8 |

Colegio via Arrayanes - Conjunto Mora Verde - Conjunto Torremolinos - Club House conjunto CAMINO DE ARRAYANES - Via Guaymaral desde el CAI hasta Atupoista Norte CC BIMA.




**COLEGIO ANDINO
DEUTSCHE SCHULE**

RUTA 11 ACTIVIDADES

| PARADA | DIRECCIÓN | REFERENCIA |
|---------------|-------------------|-----------------------------------|
| 1 | AUTOPISTA CLL 124 | FRENTE A PEATONAL CLL 127 |
| 2 | AUTOPISTA CLL 115 | FRENTE A PEATONAL PEPE SIERRA |
| 3 | AUTOPISTA CLL 108 | FRENTE A FRENTE A EDIFICIO HUAWEI |
| 4 | AUTOPISTA CLL 106 | FRENTE A PEATONAL 106 |
| 5 | AUTOPISTA CLL 99 | FRENTE A PEATONAL CLL 100 |
| 6 | AUTOPISTA CLL 95 | FRENTE A LA CURADURIA |
| 7 | NQS CLL 93 | FRENTE A LA BAHÍA |
| 8 | NQS CLL 96 | FRENTE A LA BAHÍA |
| 9 | CLL 100 # 11A-35 | FRENTE A BANCO AV VILLAS |
| 10 | CRA 11 CLL 97 | SEMAFORO - PASO PEATONAL |
| 11 | CRA 11 # 94 - 35 | FRENTE A PLATERIA ARGENTA |
| 12 | CLL 92 # 11 - 32 | FRENTE A EDIFICIO CERVANTES IV |
| 13 | CLL 92 CRA 13 | PASANDO LA 13 |
| 14 | CLL 92 CRA 15 | FRENTE A PAPELERIA AUROS |
| 15 | CLL 92 CRA 18 | ENTRADA PEATONAL - ANTES SEMAFORO |
| 16 | CLL 92 # 19B - 60 | FRENTE EDIFICIO |
| 17 | PARALELA CLL 95 | FRENTE A CLINICA DE OJOS |

Autopista Norte hasta la Cll 127, Toma la paralela hasta la Cll 94 - Hace retorno y toma la avenida NQS hacia el Norte - Toma la Cll 100 hasta la Cra 11, Continúa por Cra 11 hasta la Cll 92 por donde baja hasta la autopista y Termina en la Clinica de Ojos.



**COLEGIO ANDINO
DEUTSCHE SCHULE**

RUTA 12 ACTIVIDADES

| PARADA | DIRECCIÓN | REFERENCIA |
|---------------|------------------|----------------------------|
| 1 | CLL 134 CRA 21 | SANTA COLOMA |
| 2 | CLL 134 AV 19 | FRENTE A CLINICA MONSERRAT |
| 3 | CLL 134 CRA 12 | LA ANTIGÜA |
| 4 | CRA 10 CLL 133 | PRIMERA SILLA |
| 5 | CRA 10 CLL 132 | SEGUNDA SILLA |
| 6 | CRA 10 CLL 131A | TERCERA SILLA |
| 7 | CLL 127C CRA 11B | RECODO DEL COUNTRY |
| 8 | CLL 127 CRA 11B | REDUCTOR DE VELOCIDAD |
| 9 | CLL 127B CRA 13A | ESQUINA BAJANDO |
| 10 | CLL 127B CRA 15 | ESQUINA BAJANDO |

**Autopista - Toma paralela en la Cll 161 - Sube por Cll 134 -
Toma Cra 10 Recodo Country - Baja por Cll 127 - Cra 13A
entra a la Carolnia - calle 127b cra 13A - CLL 127B CRA 15.**